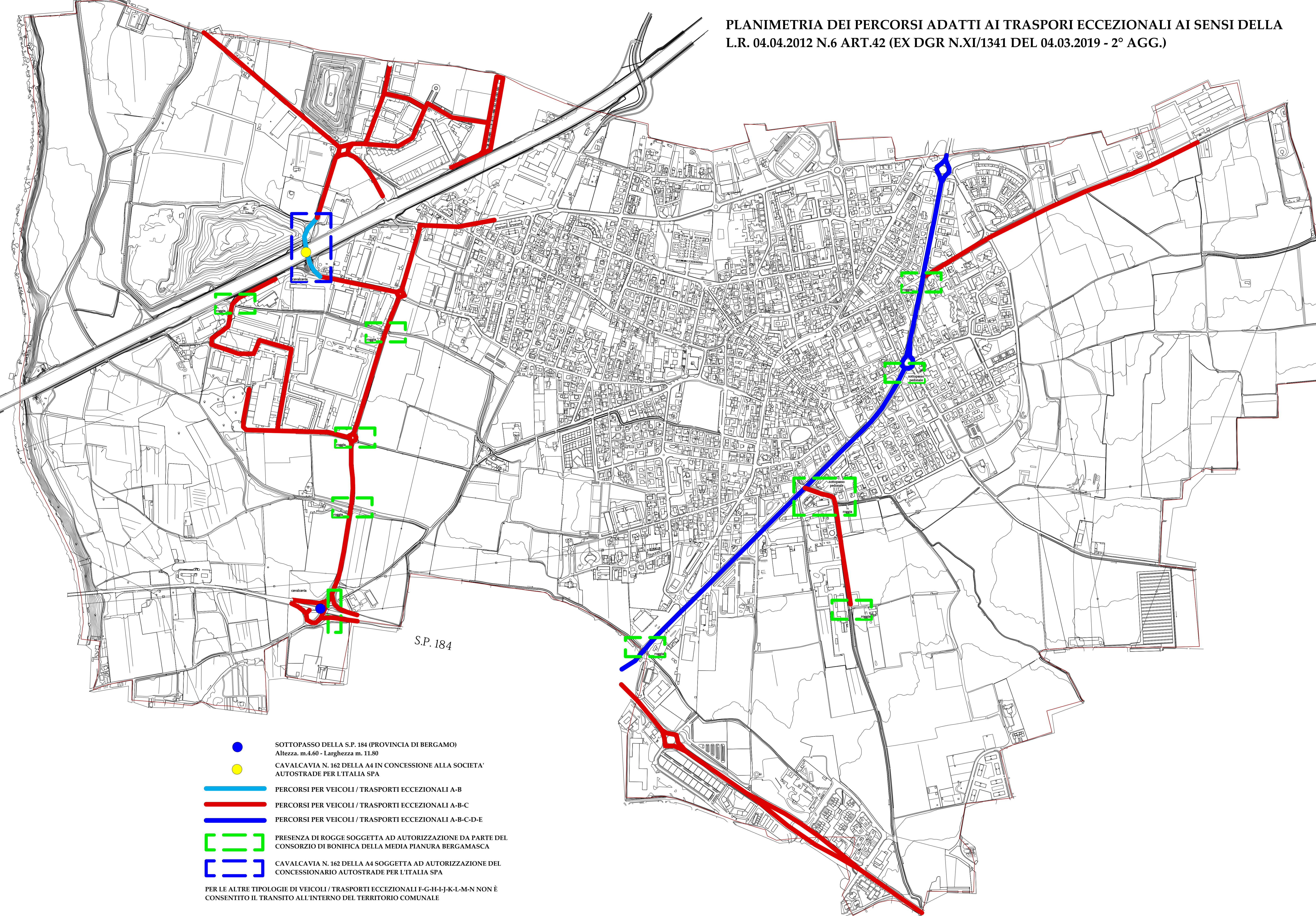









PLANIMETRIA DEI PERCORSI ADATTI AI TRASPORTI ECCEZIONALI AI SENSI DELLA
L.R. 04.04.2012 N.6 ART.42 (EX DGR N.XI/1341 DEL 04.03.2019 - 2° AGG.)



-  SOTTOPASSO DELLA S.P. 184 (PROVINCIA DI BERGAMO)
Altezza. m.4.60 - Larghezza m. 11.80
-  CAVALCAVIA N. 162 DELLA A4 IN CONCESSIONE ALLA SOCIETA'
AUTOSTRAD E PER L'ITALIA SPA
-  PERCORSI PER VEICOLI / TRASPORTI ECCEZIONALI A-B
-  PERCORSI PER VEICOLI / TRASPORTI ECCEZIONALI A-B-C
-  PERCORSI PER VEICOLI / TRASPORTI ECCEZIONALI A-B-C-D-E
-  PRESENZA DI ROGGE SOGGETTA AD AUTORIZZAZIONE DA PARTE DEL
CONSORZIO DI BONIFICA DELLA MEDIA PIANURA BERGAMASCA
-  CAVALCAVIA N. 162 DELLA A4 SOGGETTA AD AUTORIZZAZIONE DEL
CONCESSIONARIO AUTOSTRAD E PER L'ITALIA SPA

PER LE ALTRE TIPOLOGIE DI VEICOLI / TRASPORTI ECCEZIONALI F-G-H-I-J-K-L-M-N NON È
CONSENTITO IL TRANSITO ALL'INTERNO DEL TERRITORIO COMUNALE

S.P. 184

cavalavia

sottopasso

sottopasso

rogge

rogge

rogge

rogge

rogge

rogge

rogge

rogge

rogge

rogge